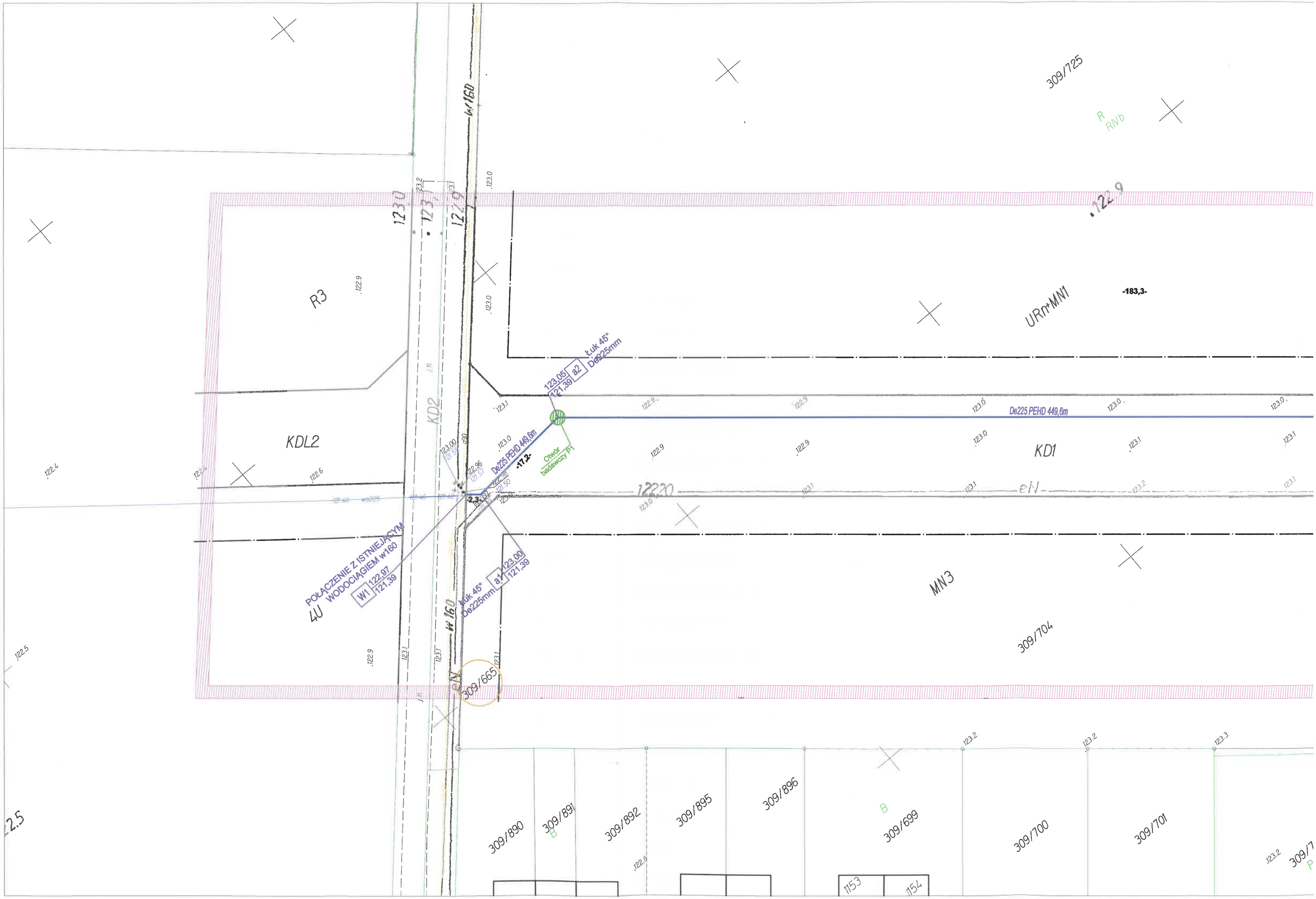
309/725
R
RIVD
-183,3-
URn+MN1
R3
KDL2
KD2
KD1
MN3
309/704
309/665
w160
Łuk 45°
De225mm
123,05
121,39
a2
De225 PEHD 449,6m
Otwór
badawczy P1
-T12-
POŁĄCZENIE Z ISTNIEJĄCYM
WODOCIĄGIEM w160
4U
W1
122,97
121,39
a1
123,00
121,39
309/890
309/891
309/892
309/895
309/896
309/699
309/700
309/701
1153
1154

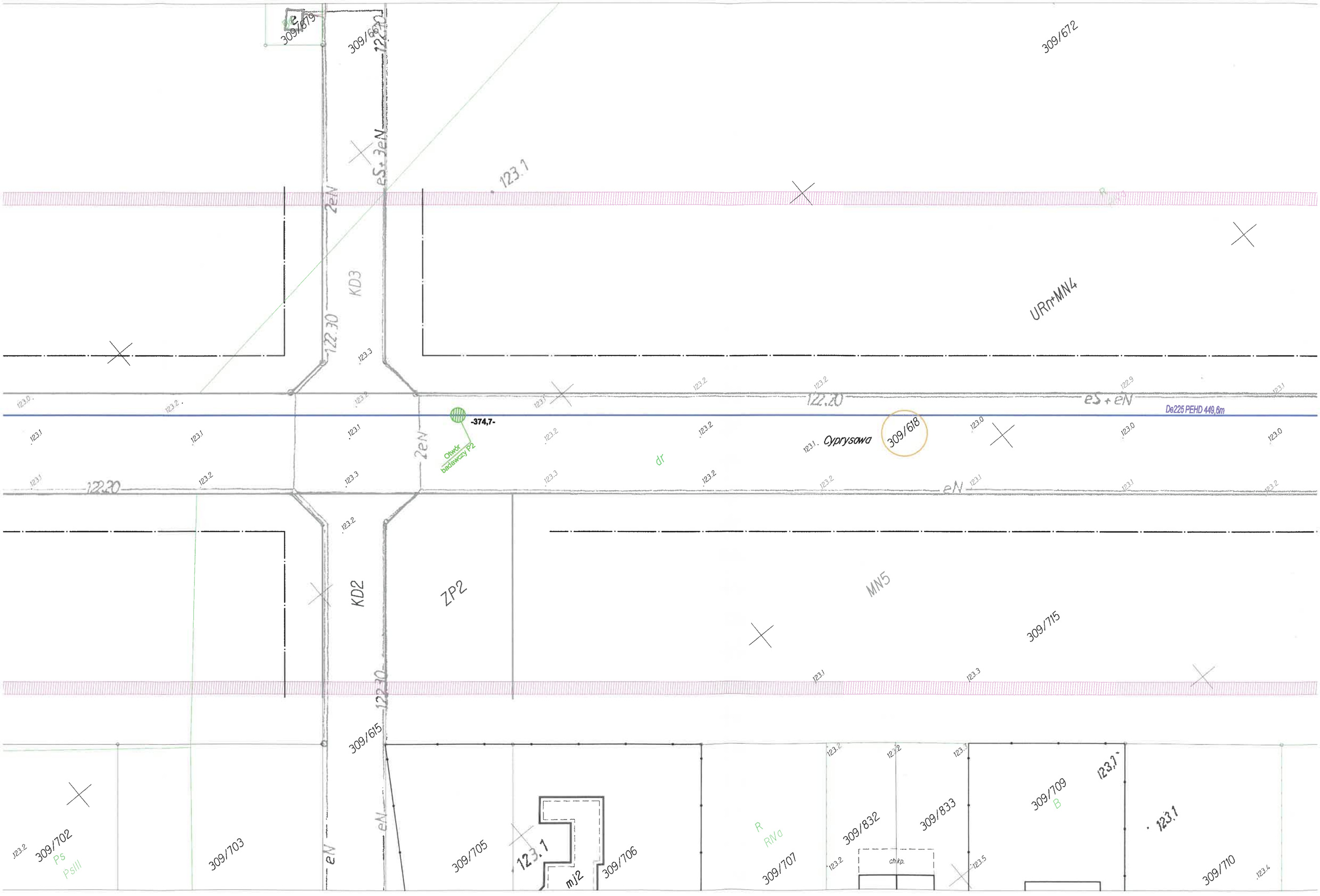
309/679
309/667
122.20
309/672
eS+3eN
123.1
2eN
KD3
URn+MN4
122.30
123.3
123.2
122.20
eS+eN
De225 PEHD 449,6m
-374,7-
Otwór badawczy P2
2eN
dr
123.1
Cyprysowa
309/618
123.0
122.20
eN
KD2
ZP2
MN5
309/715
122.30
309/615
eN
eN
309/702
PS
PsIII
309/703
309/705
123.1
mJ2
309/706
R
RNa
309/707
309/832
309/833
ch/kp.
309/709
B
123.1
309/710

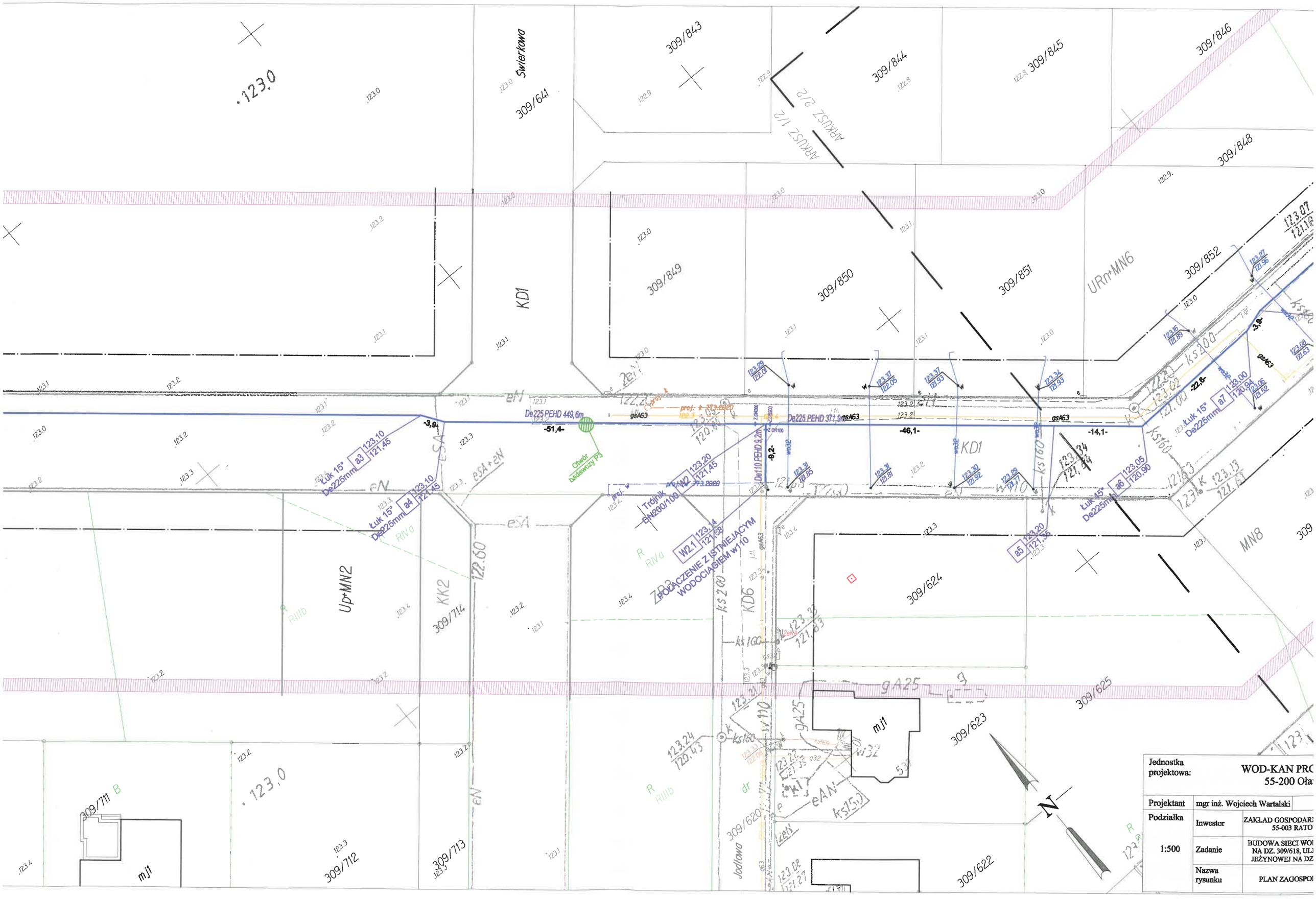
309/843
309/844
309/845
309/846
309/848
309/641
Świerkowa
ARKUSZ 1/2
ARKUSZ 2/2
KD1
309/849
309/850
309/851
URn+MN6
309/852
De225 PEHD 449,6m
De225 PEHD 371,9m
De110 PEHD 9,2m
Otwór badawczy P3
Łuk 15° De225mm
Łuk 45° De225mm
Trójnik EN200/100
W2.1
POŁĄCZENIE Z ISTNIEJĄCYM WODOCIĄGIEM w110
Up+MN2
KK2
309/714
KD6
309/624
309/625
309/623
309/622
309/620
Jodłowa
MN8
mji
309/711
309/712
309/713
Jednostka projektowa:
WOD-KAN PRO
55-200 Oła
Projektant
mgr inż. Wojciech Wartalski
Podziałka
1:500
Inwestor
ZAKŁAD GOSPODAR
55-003 RATO
Zadanie
BUDOWA SIECI WO
NA DZ. 309/618, UL
JEŻYNOWEJ NA DZ
Nazwa rysunku
PLAN ZAGOSPO

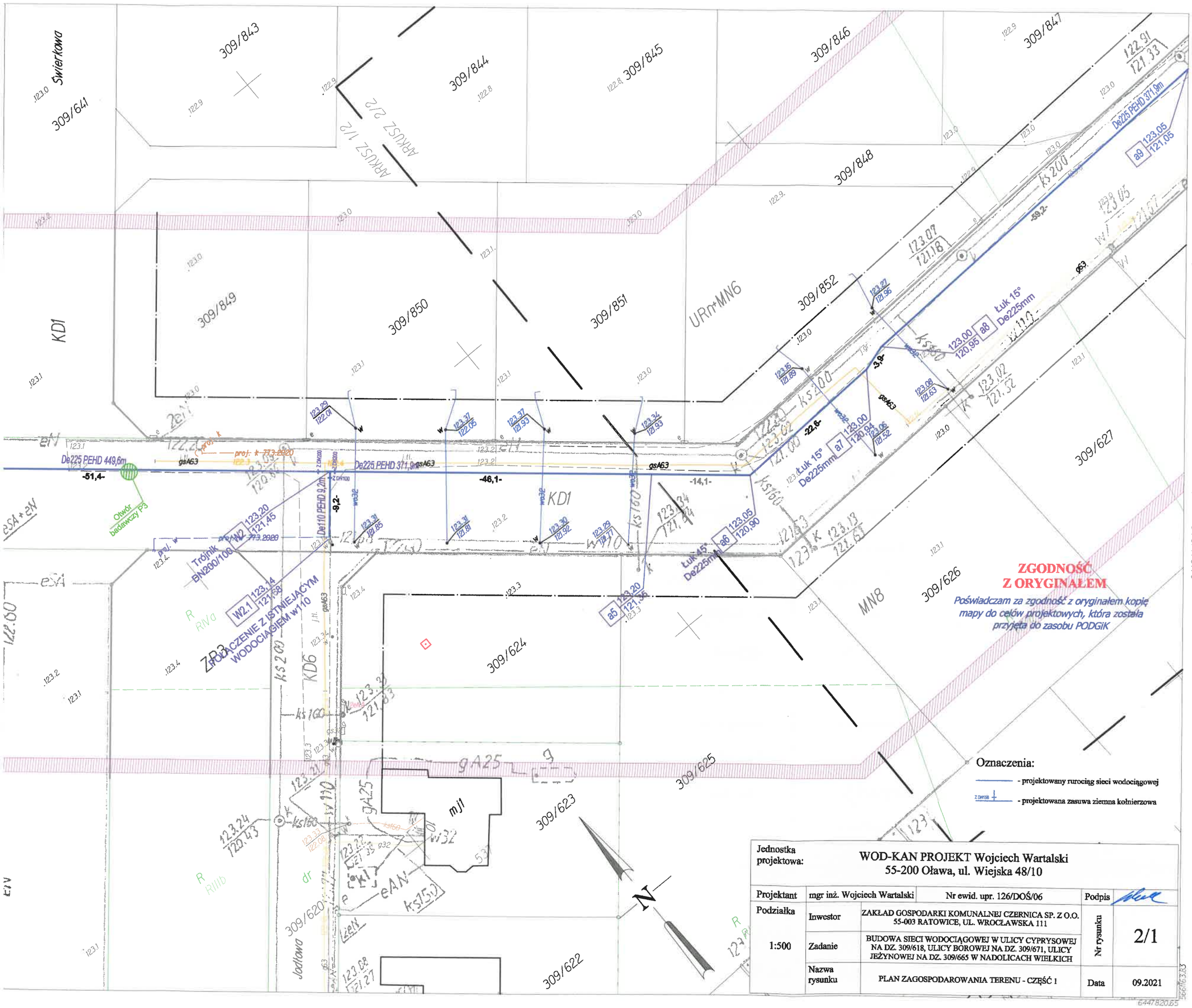

Jednostka projektowa:	WOD-KAN PROJEKT Wojciech Wartalski 55-200 Oława, ul. Wiejska 48/10			
Projektant	mgr inż. Wojciech Wartalski	Nr ewid. upr. 126/DOŚ/06	Podpis	
Podziałka 1:500	Inwestor	ZAKŁAD GOSPODARKI KOMUNALNEJ CZERNICA SP. Z O.O. 55-003 RATOWICE, UL. WROCŁAWSKA 111	Nr rysunku	2/1
	Zadanie	BUDOWA SIECI WODOCIĄGOWEJ W ULICY CYPRYSOWEJ NA DZ. 309/618, ULICY BOROWEJ NA DZ. 309/671, ULICY JEŻYNOWEJ NA DZ. 309/665 W NADOLICACH WIELKICH		
	Nazwa rysunku	PLAN ZAGOSPODAROWANIA TERENU - CZĘŚĆ 1	Data	09.2021

Opracowanie: (wykonawca, pod(ps)

USŁUGI GEODEZYJNE I KARTOGRAFICZNE GEOHART S.C.
mgr P. Bogdan, mgr M. Bogdan
ul. Wałbrzyska 36c, lok. 10, 54-137 Wrocław
MPL 664-302-52-80, REGON: 020530980
tel./ 509-429-750, 59-466-370, 660-94-469
www.geohart.org.pl

GEODETA UPRAWNIONY
mgr Paweł Bogdański
nr ewidencyjny 2-0-11, zakres 1, 2, 3, 4, 5, 6, 7, 8, 9, 10, 11, 12, 13, 14, 15, 16
54-130 Wrocław, ul. Ciepła 1/3 lok. 3
tel. 509 429 750

USTALENIA MPZP
UCHWAŁA NR XXXV/358/2004 RADY GMINY CZERNICA z dn. 29 września 2004 r.
UCHWAŁA NR XXVII/180/2009 RADY GMINY CZERNICA z dn. 30 lipca 2009 r.
UCHWAŁA NR XXVII/250/2000 RADY GMINY CZERNICA z dn. 28 grudnia 2001 r.

- linie rozgraniczające tereny
- nieprzekraczalne linie zabudowy
- dopuszczalne linie zabudowy

MN - tereny zabudowy mieszkaniowej jednorodzinnej
KD - droga publiczna, osiedlowa
KDL - tereny dróg lokalnych
URn+MN - rzemiosło nieuciążliwe oraz budownictwo mieszkaniowe jednorodzinne wiejskie
ZP - zieleń publiczna
R - tereny rolnicze
U - tereny zabudowy usługowej

ARKUSZ 1/2

Nie wnosi się istnienia w terenie urządzeń nie wytworzonych na mapie uzyskanej podczas badań, dane te były zgłoszone do inwentaryzacji lub o nieznanych brak jest informacji w następujących branżach.

6.148.14.18.1.4		6.148.14.18.3.4
6.148.14.18.1.3		6.148.14.18.3.3

ID: TZ.4301.317.2020

WROCŁAW 19-3-2020

963

MAPA DO CELÓW PROJEKTOWYCH

Skala 1:500

1. Układ współrzędnych: "2000/6"
2. Poziom odniesienia: treść wektorowa "EVRF-2007", treść rastrowa "Kronsztadt 1960"
3. Obszar aktualizacji oznaczono fioletową linią szrafurowaną.
4. Informacje o służebnościach gruntowych mających wpływ na zagospodarowanie gruntów, zlokalizowanych w granicach projektowanej inwestycji: nie badano.

Jednostka ewidencyjna (nazwa, identyfikator):
CZERNICA 022301_2

Obręb ewidencyjny (nazwa, identyfikator):
Nadolice Wielkie 0011

Sekcja:
6.148.14.18.1.3 6.148.14.18.3.1 6.148.14.18.3.2
6.148.14.18.3.4

Ulica: Cyprysowa

Działki: 309/618 AM-2